



**LIETUVOS RESPUBLIKOS APLINKOS MINISTERIJA
VALSTYBINĖ MIŠKŲ TARNYBA**

Biudžetinė įstaiga, kodas 302471705, Pramonės pr. 11a, LT-51327 Kaunas, tel. (8-37) 490 220, faks. (8-37) 490 251,
el. paštas: vmf@amvmt.lt, <http://www.amvmt.lt>

P A Ž Y M A
APIE PINIGINĘ KOMPENSACIJĄ UŽ MIŠKO ŽEMĖS PAVERTIMĄ KITOMIS
NAUDMENOMIS

2019-04-11 Nr. 96141

1. Kitomis naudmenomis paverčiamos miško žemės duomenys:

Adresas: Elektrėnų sav.

Plotas: 0,03 ha

2. Nekilnojamojo turto registre įregistruoto žemės sklypo, kuriame yra kitomis naudmenomis paverčiama miško žemė, duomenys:

Kadastrinis Nr.: (žemės sklypų sąrašas pridedamas)

3. Lietuvos Respublikos miškų valstybės kadastrė įregistruotos kitomis naudmenomis paverčiamos miško žemės duomenys:

Miškų urėdija: Kaišiadorių

Girininkija / Kvartalo Nr.: Paparčių / 128

Girininkija / Kvartalo Nr.: Vievio / 801

Miškų grupė: III, IV

4. Piniginės kompensacijos už miško žemės pavertimą kitomis naudmenomis dydis*:

Miško žemės sklypo vertė**:

18,00 Eur

Medynų įveisimo ir išauginimo išlaidos:

178,32 Eur

Prarasto medienos prieaugio vertė:

192,19 Eur

Iš viso: 388,51 Eur (trys šimtai aštuoniasdešimt aštuoni Eur 51 ct)

Pažymos galiojimo terminas: Galioja vienerius metus (iki 2020-04-11)

* Piniginės kompensacijos už miško žemės pavertimą kitomis naudmenomis dydis apskaičiuotas vadovaujantis Lietuvos Respublikos Vyriausybės 2011 m. rugsėjo 28 d. nutarimu Nr. 1131 nustatyta tvarka.

** Miško žemės sklypo vertė apskaičiuota pagal VĮ Registrų centro pateiktą kitomis naudmenomis paverčiamos miško žemės sklypo vertę rinkos kainomis ir atsižvelgus į šių miškų priskyrimą miškų grupėms.

Vadovaujantis Lietuvos Respublikos Vyriausybės 2011 m. rugsėjo 28 d. nutarimo Nr. 1131 8 punktu, kompensacija už miško žemės pavertimą kitomis naudmenomis sumokama į Lietuvos Respublikos valstybės biudžetą (Biudžeto pajamų surenkamąją sąskaitą Nr. LT24 7300 0101 1239 4300, esančią banke „Swedbank“, arba sąskaitą Nr. LT12 2140 0300 0268 0220, esančią banke Nordea Bank Finland Plc Lietuvos skyrius, įmokos kodas 5442, lėšų gavėjas Valstybinė mokesčių inspekcija prie Lietuvos Respublikos finansų ministerijos, juridinio asmens kodas 188659752) per nustatytą pažymos galiojimo terminą.

Apskaičiuojant piniginės kompensacijos už miško žemės pavertimą kitomis naudmenomis dydį, nėra vertinamas tokios procedūros vykdymo leistinumas - sprendimas dėl miško žemės pavertimo kitomis naudmenomis priimamas vadovaujantis Lietuvos Respublikos Vyriausybės 2011 m. rugsėjo 28 d. nutarimu Nr. 1131. Ši pažyma nėra leidimas (sutikimas) vykdyti miško žemės pavertimą kitomis naudmenomis!


PRIDEDAMA:

1. Lietuvos Respublikos miškų valstybės kadastro žemėlapis ištrauka Nr. 96142, 2 lapai.

2. Žemės sklypų sąrašas, 1 lapas.

Miškų kadastro skyriaus vedėjas

Vyriausioji specialistė



Ričardas Beniušis

Rasa Kulbokienė

ŽEMĖS SKLYPŲ SĄRAŠAS PRIE VALSTYBINĖS MIŠKŲ TARNYBOS 2019-04-11
PAŽYMO NR. 96141

Kadastrinis Nr.	Unikalus Nr.	Žemės sklypo plotas, ha	Kitomis naudmenomis paverčiamas miško žemės plotas sklype, ha
7942/0002:77	7942-0002-0077	14,0000	0,02
		Iš viso:	0,02

Pastaba: Nekilnojamojo turto kadastro 2019-02-01 duomenys.

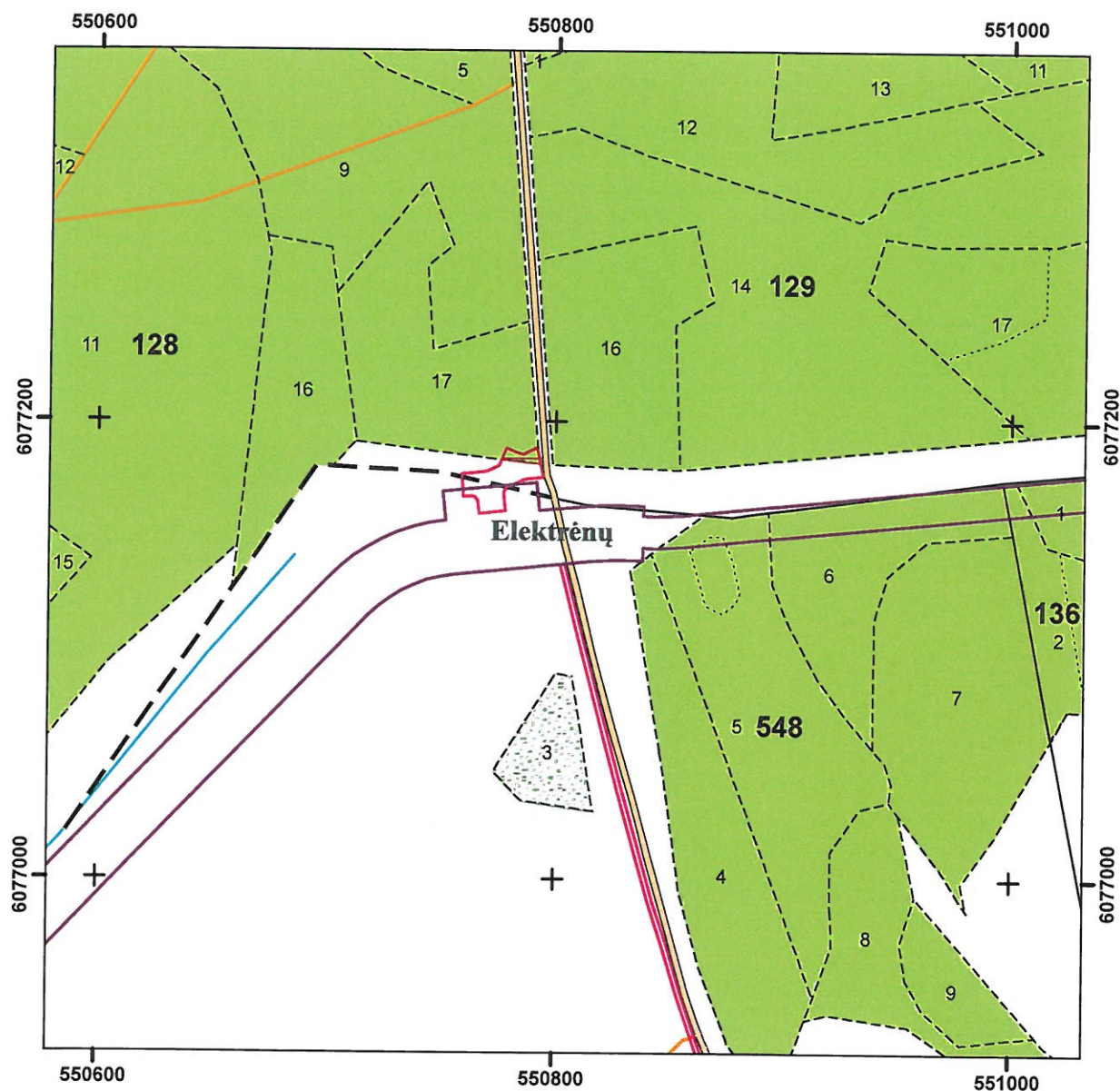


LIETUVOS RESPUBLIKOS MIŠKŲ VALSTYBĖS KADASTRO ŽEMĖLAPIO IŠTRAUKA

Kaišiadorių miškų urėdija Paparčių girininkija

2019-04-11 Nr. 96142

1:3 000



Sutartiniai ženklai

- Magistralinio dujotiekio susijusios infrastruktūros statybos darbų zona
- Planuojamos paversti kitomis naudmenomis miško žemės plotas
- Magistralinio dujotiekio statybos darbų zona
- Miško žemė
- Ne miško žemė apauganti mišku
- Savivaldybių ribos

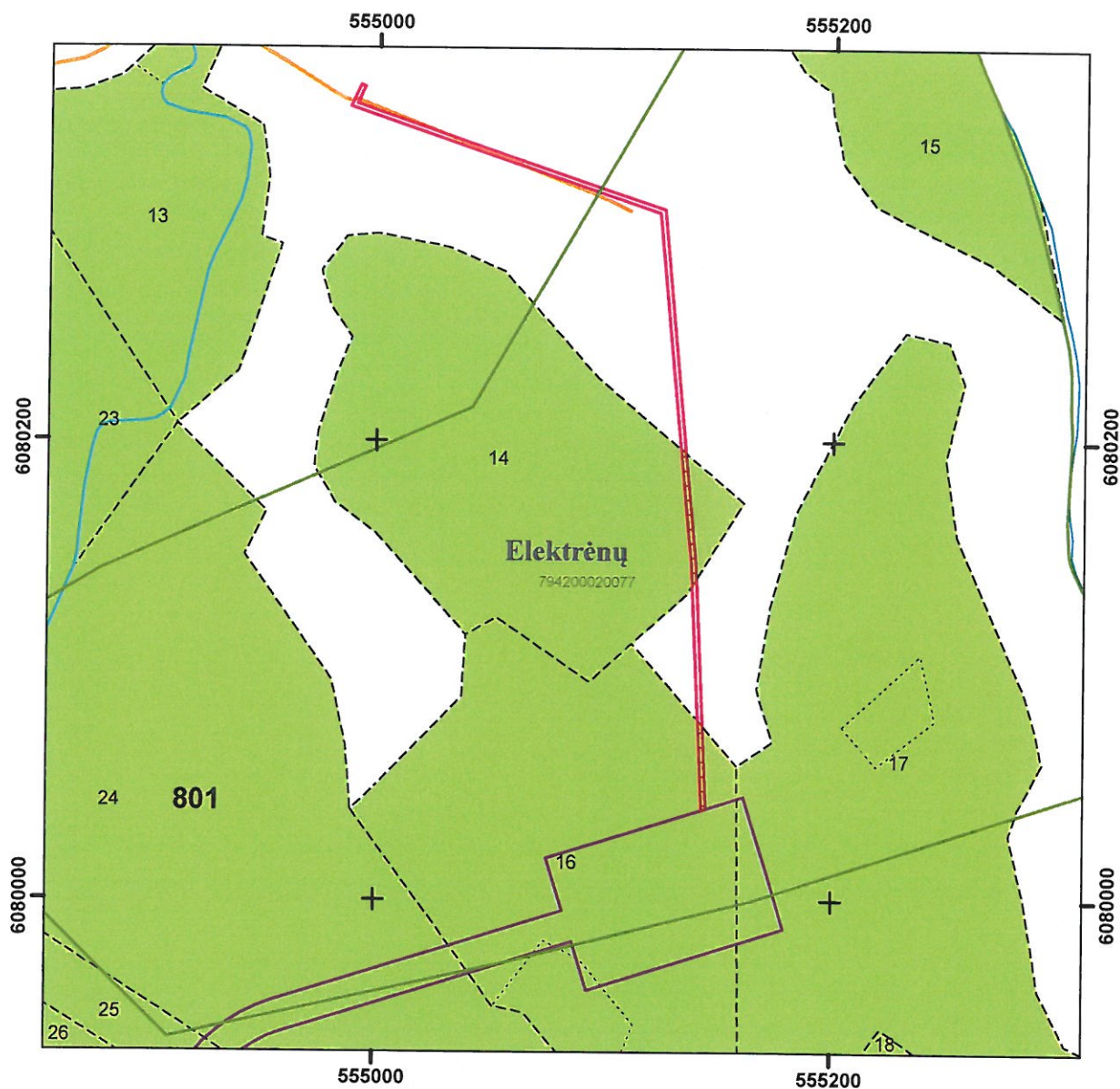


LIETUVOS RESPUBLIKOS MIŠKŲ VALSTYBĖS KADASTRO ŽEMĖLAPIO IŠTRAUKA








Kaišiadorių miškų urėdija Vievio girininkija

2019-04-11 Nr. 96142

1:3 000



Sutartiniai ženklai

-  Magistralinio dujotiekio susijusios infrastruktūros statybos darbų zona
-  Žemės sklypai (Nekilnojamojo turto kadastro 2019-02-01 duomenys)
-  Planuojamos paversti kitomis naudmenomis miško žemės plotas
-  Magistralinio dujotiekio statybos darbų zona
-  Miško žemė
-  Ne miško žemė apauganti mišku
-  Savivaldybių ribos

